



АДМИНИСТРАЦИЯ ГОРОДА ПЕРМИ
ДЕПАРТАМЕНТ ЗЕМЕЛЬНЫХ ОТНОШЕНИЙ

Сибирская ул., д. 15, Пермь, 614000, тел. (342) 212-46-78, факс 212-41-51
e-mail: dzo@gorodperm.ru, http://www.gorodperm.ru

РАЗРЕШЕНИЕ
на размещение объекта
№ 21-01-44-425 от 21 МАР 2022

Департамент земельных отношений администрации города Перми в соответствии с пунктом 3 статьи 39.36 Земельного кодекса Российской Федерации, Положением о порядке и условиях размещения объектов на землях или земельных участках, находящихся в государственной или муниципальной собственности, на территории Пермского края без предоставления земельных участков и установления сервитутов, публичного сервитута, утвержденным постановлением Правительства Пермского края от 22 июля 2015 г. № 478-п, заявлением от 11 марта 2022 г. № 04-01-41

разрешает: ГКУ ПК «УКС Пермского края» (ИНН 5902293717, ОГРН 1105902000885, место нахождения: 614990, Пермский край, г. Пермь, ул. Попова, д. 11)

размещение объекта: тепловые сети всех видов, включая сети горячего водоснабжения, для размещения которых не требуется разрешения на строительство (для объекта «Многофункциональный спортивный комплекс с универсальными спортивными залами стадиона «Энергия»).

способ размещения объекта: подземный

на землях: государственная собственность на которые не разграничена

разрешение выдано на срок: 1 год

местоположение: Пермский край, г. Пермь, ул. Советская

Территория, согласно схеме, расположена в зоне с особыми условиями использования территорий: приаэродромная территория аэродрома аэропорта Большое Савино; территория ОКН: зона регулирования застройки

ГКУ ПК «УКС Пермского края»:

1. Соблюдать Правила использования воздушного пространства, установленные постановлением Правительства Российской Федерации от 11 марта 2010 г. № 138 «Об утверждении Федеральных правил использования воздушного пространства Российской Федерации»;

2. Соблюдать режимы использования и градостроительные регламенты в границах зон охраны объекта культурного наследия ансамбля «Егошихинское кладбище», установленные постановлением Правительства Пермского края от 16 июня 2014 г. № 485-п «Об утверждении зон охраны объекта культурного наследия регионального значения ансамбля «Егошихинское кладбище» и объектов культурного наследия, расположенных на прилегающих территориях в Ленинском, Свердловском, Мотовилихинском районах г. Перми».

3. В соответствии с пунктом 7(2) Положения о порядке и условиях размещения объектов на землях или земельных участках, находящихся в государственной или муниципальной собственности, на территории Пермского края без предоставления земельных участков и установления сервитутов, публичного сервитута, утвержденного постановлением Правительства Пермского края от 22 июля 2015 г. № 478-п, представить в департамент земельных отношений в течение 1 месяца с момента размещения объектов материалы контрольной геодезической съемки размещенных объектов на бумажном и электронном носителях на безвозмездной основе.

В соответствии со статьей 20¹ Закона Пермского края от 14 сентября 2011 г. № 805-ПК «О градостроительной деятельности в Пермском крае» УКС администрации города Перми:

1. Не позднее, чем за 10 рабочих дней до начала строительства и реконструкции безвозмездно передать в департамент градостроительства и архитектуры администрации города Перми один экземпляр копий разделов проектной документации, предусмотренных пунктом 1 части 12 статьи 48 Градостроительного кодекса Российской Федерации.

2. В течение 10 рабочих дней после окончания работ по строительству, реконструкции безвозмездно передать в департамент градостроительства и архитектуры администрации города Перми схему, отображающую расположение объекта и сетей инженерно-технического обеспечения, подписанную УКС администрации города Перми, с приложением текстового и графического описания местоположения границ охранной и санитарно-защитной зоны, перечень координат характерных точек границ такой зоны.

Приложение: схема предполагаемых к использованию земель или части земельного участка на 1 л. в 1 экз.

Начальник отдела предоставления
земельных участков по работе
с юридическими лицами



С.С. Бажина

Схема предполагаемых к использованию земель или части земельного участка

Объект: земельный участок, предназначенный для размещения тепловых сетей всех видов, включая сети горячего водоснабжения, для которых не требуется разрешение на строительство, для объекта "Многофункциональный спортивный комплекс с универсальными спортивными залами стадиона "Энергия"

Местоположение: Пермский край, г. Пермь, ул. Советская.

Площадь земельного участка: 1,56 кв. м.

Категория земель: земли населенных пунктов.

Вид разрешенного использования: тепловые сети всех видов, включая сети горячего водоснабжения, для которых не требуется разрешение на строительство.




Масштаб: 1:500

Система координат: МСК 59

Ведомость координат земельного участка (система координат МСК 59)

№ п/п	X	Y
1	517890,458	2230474,989
2	517892,688	2230481,635
3	517892,449	2230481,715
4	517890,288	2230474,846

Условные обозначения:

-  - границы существующих земельных участков;
-  - граница предполагаемых к использованию земель;
-  - характерные точки запрашиваемого земельного участка;

59:01:4418022:7 - кадастровый номер земельного участка;

Описание границ земельных участков:

от т. 1 до т. 2 Земельный участок 59:01:4418022:7, по адресу: Пермский край, г. Пермь, Ленинский р-н, ул. Советская, 100, земли населенных пунктов.

от т. 2 до т. 3, от т. 4 до т. 1 Земельный участок на землях населенного пункта.

от т. 3 до т. 4 Земельный участок 59:1:0000000:87001, по адресу: Пермский край, г. Пермь, Ленинский р-н, ул. Советская (от ул. Попова до ул. Крисанова), земли населенных пунктов.

Заявитель:

ГКУ ПК "УКС Пермского края"

И.о. генерального директора

А.А. Лозовский

2 022 г.

М.п.

СОГЛАСОВАНО:

Взамен инв. №

Подпись и дата

Имя № подл.